

LEYENDA:

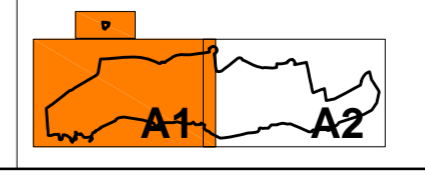
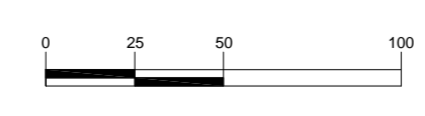
■ ÁMBITO DE ACTUACIÓN

DELIMITACIONES

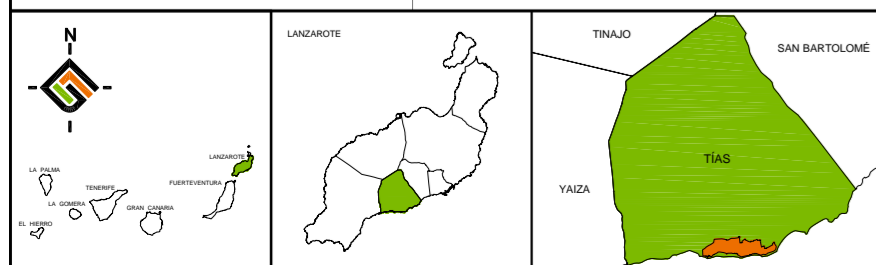
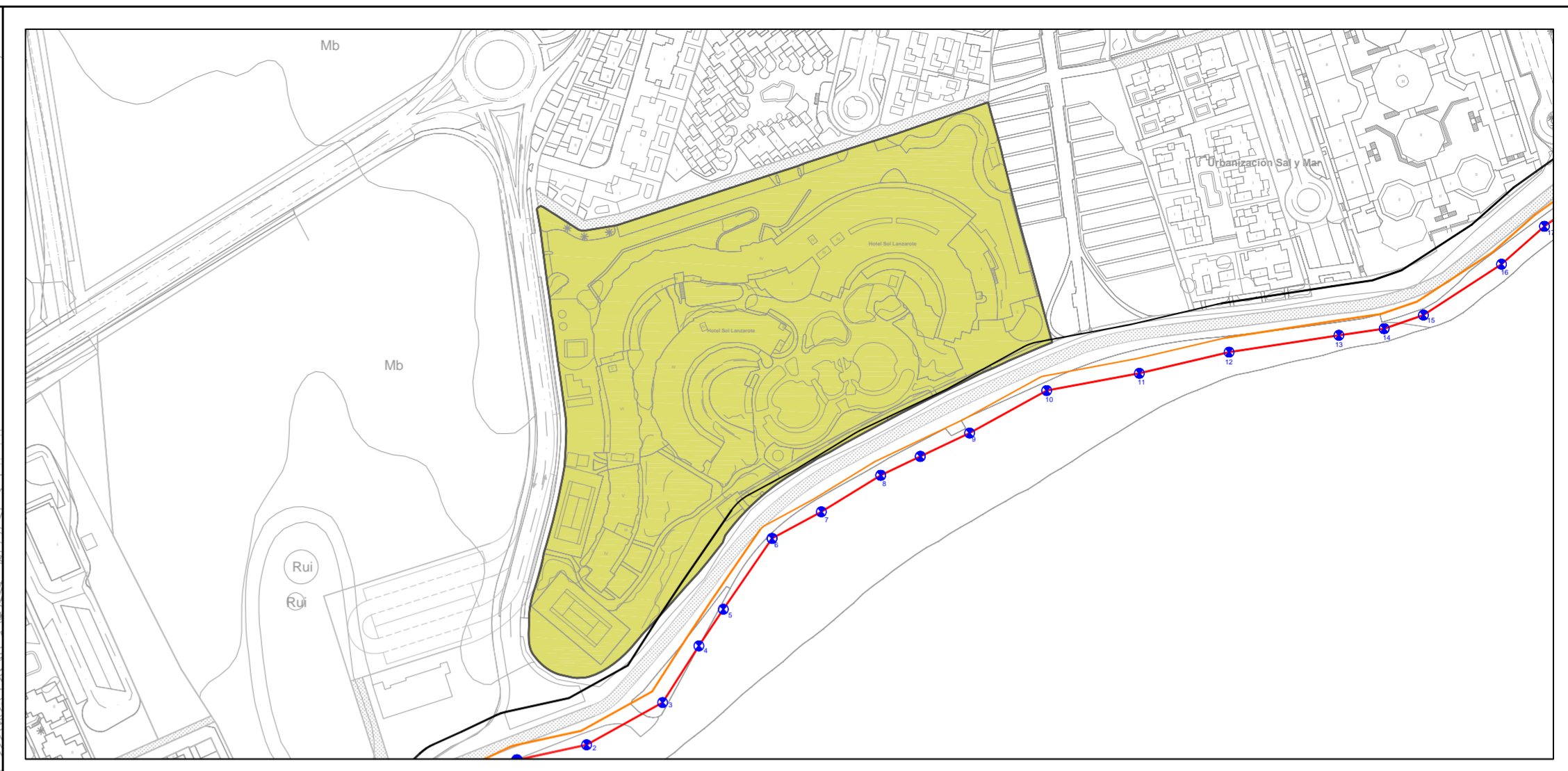
- - - DELIMITACIÓN P.E.R.U.
- - - ÁMBITO DE ESTUDIO

COSTAS

- LIMITE SERVIDUMBRE DE PROTECCIÓN
- LIMITE SERVIDUMBRE DE TRANSITO
- DESLINDE DOMINIO PUBLICO TERRESTRE Y MOJONES



PLAN PARA LA MODERNIZACIÓN, MEJORA E INCREMENTO DE LA COMPETITIVIDAD DE PUERTO DEL CARMEN, TIAS, LANZAROTE		FECHA: JULIO 2010 ESCALA: 1 : 2000
PLANO: ORDENACIÓN	ÁMBITO DE ACTUACIÓN	
REDACTOR: EQUIPO TÉCNICO DE GESPLAN S.A.U.		
		Nº PLANO: 33-A1



LEYENDA:

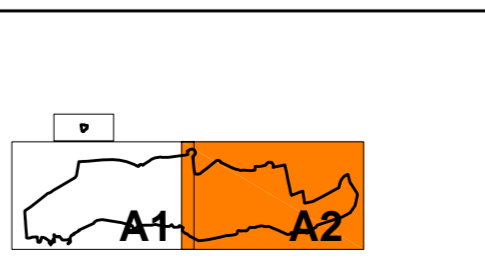
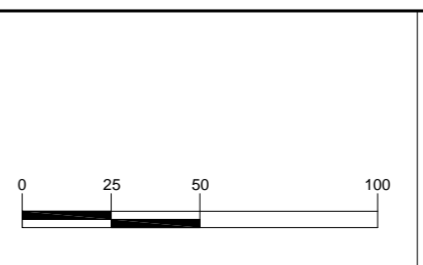
ÁMBITO DE ACTUACIÓN

DELIMITACIONES

- DELIMITACIÓN P.E.R.U.
- ÁMBITO DE ESTUDIO

COSTAS

- LÍMITE SERVIDUMBRE DE PROTECCIÓN
- LÍMITE SERVIDUMBRE DE TRÁNSITO
- DESLINDE DOMINIO PÚBLICO TERRESTRE Y MOJONES



PLAN PARA LA MODERNIZACIÓN, MEJORA E INCREMENTO DE LA COMPETITIVIDAD DE PUERTO DEL CARMEN. TÍAS, LANZAROTE

FECHA: JULIO 2010
ESCALA: 1 : 2000
Nº PLANO: **33-A2**

PLANO: ORDENACIÓN

ÁMBITO DE ACTUACIÓN

REDACTOR: EQUIPO TÉCNICO DE GESPLAN S.A.U.

gesplan

AYUNTAMIENTO DE TÍAS

Gobierno de Canarias