

LEYENDA:

ALINEACIONES Y RASANTES:

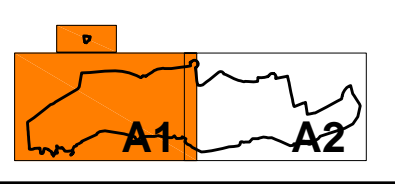
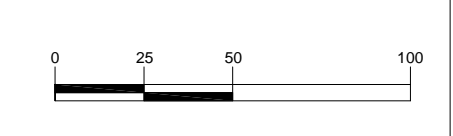
- COTA DE RASANTE
- ALINEACIÓN DE USO
- ALINEACIÓN DE VÍA RODADA
- ALINEACIÓN DE VÍA RODONAL Y/O PEATONAL

DELIMITACIONES

- DELIMITACIÓN P.E.R.U.
- ÁMBITO DE ESTUDIO

COSTAS

- LÍMITE SERVIDUMBRE DE PROTECCIÓN
- LÍMITE SERVIDUMBRE DE TRÁNSITO
- DESLINDE DOMINIO PÚBLICO TERRESTRE Y MUJONES



PLAN PARA LA MODERNIZACIÓN, MEJORA E INCREMENTO DE LA COMPETITIVIDAD DE PUERTO DEL CARMEN, TÍAS, LANZAROTE

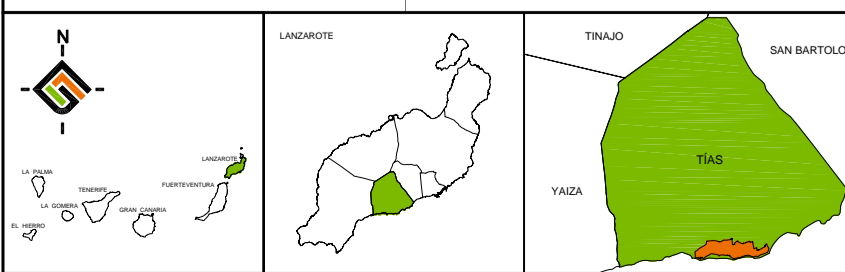
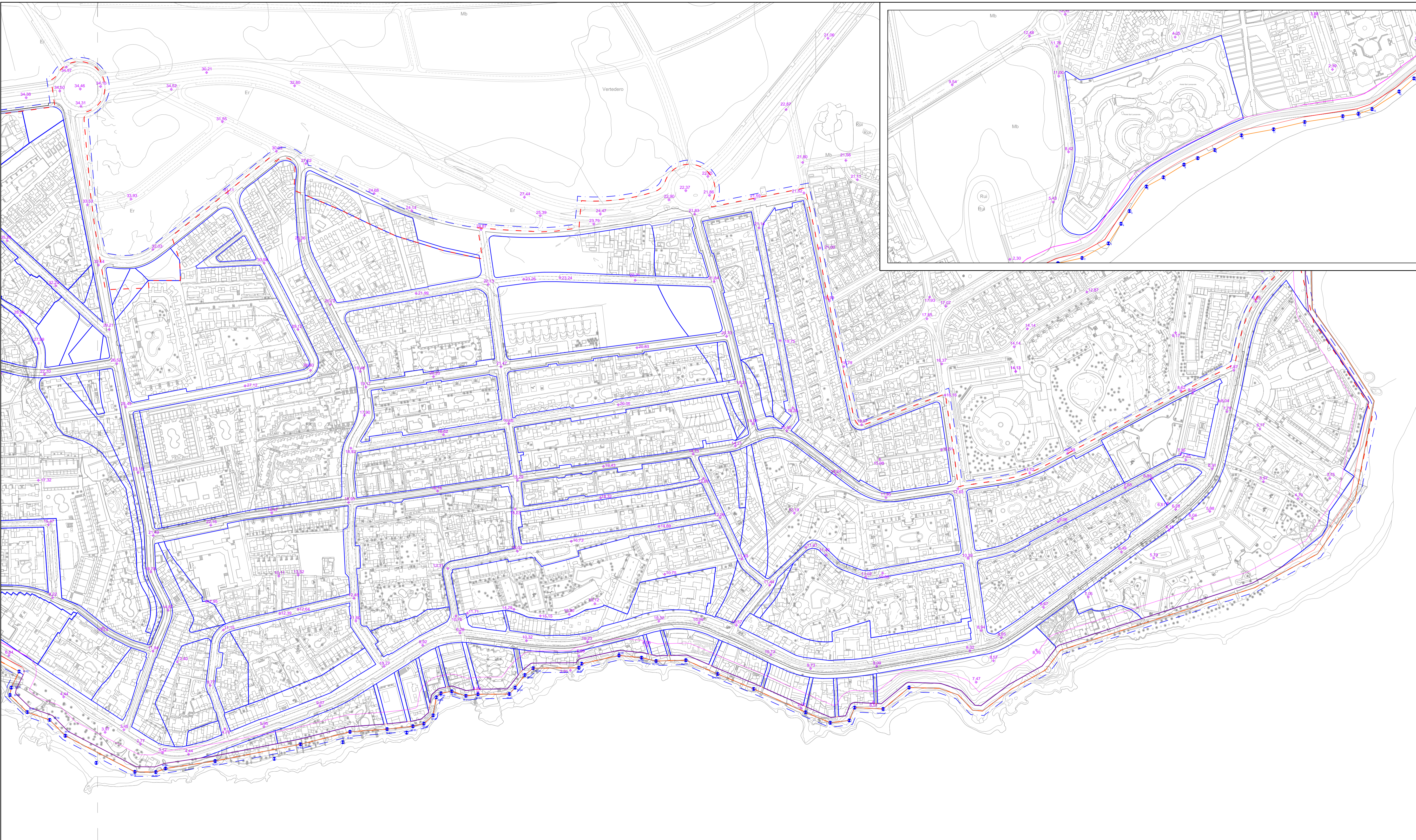
FECHA: JULIO 2010
 ESCALA: 1 : 2000
 Nº PLANO: **35-A1**

PLANO: ORDENACIÓN

ALINEACIONES Y RASANTES

REDACTOR:
 EQUIPO TÉCNICO DE
 GESPLAN S.A.U.

gesplan



LEYENDA:

ALINEACIONES Y RASANTES:

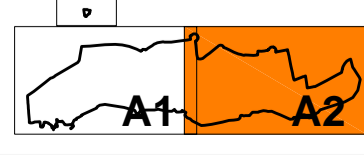
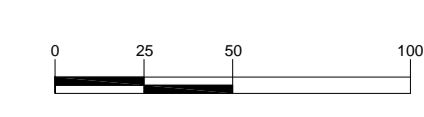
- COTA DE RASANTE
- ALINEACIÓN DE USO
- ALINEACIÓN DE VÍA RODADA
- ALINEACIÓN DE VÍA RODADAL Y/O PEATONAL

DELIMITACIONES

- DELIMITACIÓN P.E.R.U.
- ÁMBITO DE ESTUDIO

COSTAS

- LÍMITE SERVIDUMBRE DE PROTECCIÓN
- LÍMITE SERVIDUMBRE DE TRANSITO
- DESLINDE DOMINIO PÚBLICO TERRESTRE Y MOJONES



PLAN PARA LA MODERNIZACIÓN, MEJORA E INCREMENTO DE LA COMPETITIVIDAD DE PUERTO DEL CARMEN, TIAS, LANZAROTE

FECHA: JULIO 2010
 ESCALA: 1:2000
 Nº PLANO: 35-A2

PLANO: ORDENACIÓN

ALINEACIONES Y RASANTES

REDACTOR:
 EQUIPO TÉCNICO DE
 GESPLAN S.A.U.