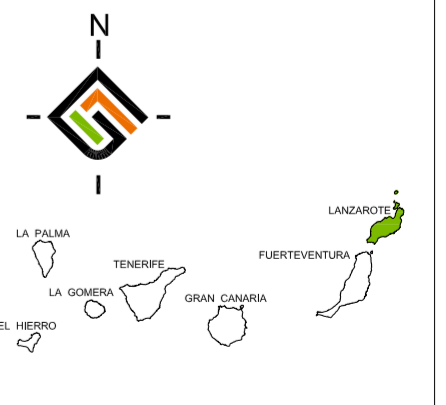
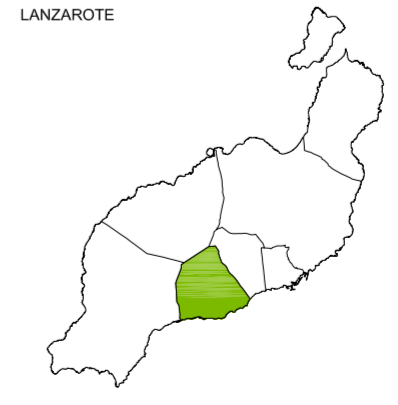
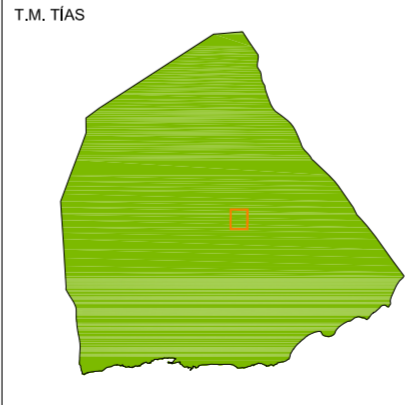


USOS ACTUALES DEL SUELO

- Residencial rural abandonado
- Agrícola tradicional abandonado
- Extractivo abandonado

Límite Sector



**DOCUMENTO DE ORDENACIÓN PORMENORIZADA
SUSO - R6-T (T.M TIAS - LANZAROTE)**

FECHA: DICIEMBRE 2009

ESCALA: 1:2.000

PLANO DE:
INFORMACIÓN
USOS ACTUALES DEL SUELO.

Nº PLANO:
1.4

REDACTOR:
EQUIPO TÉCNICO DE
GESPLAN S.A.U.

