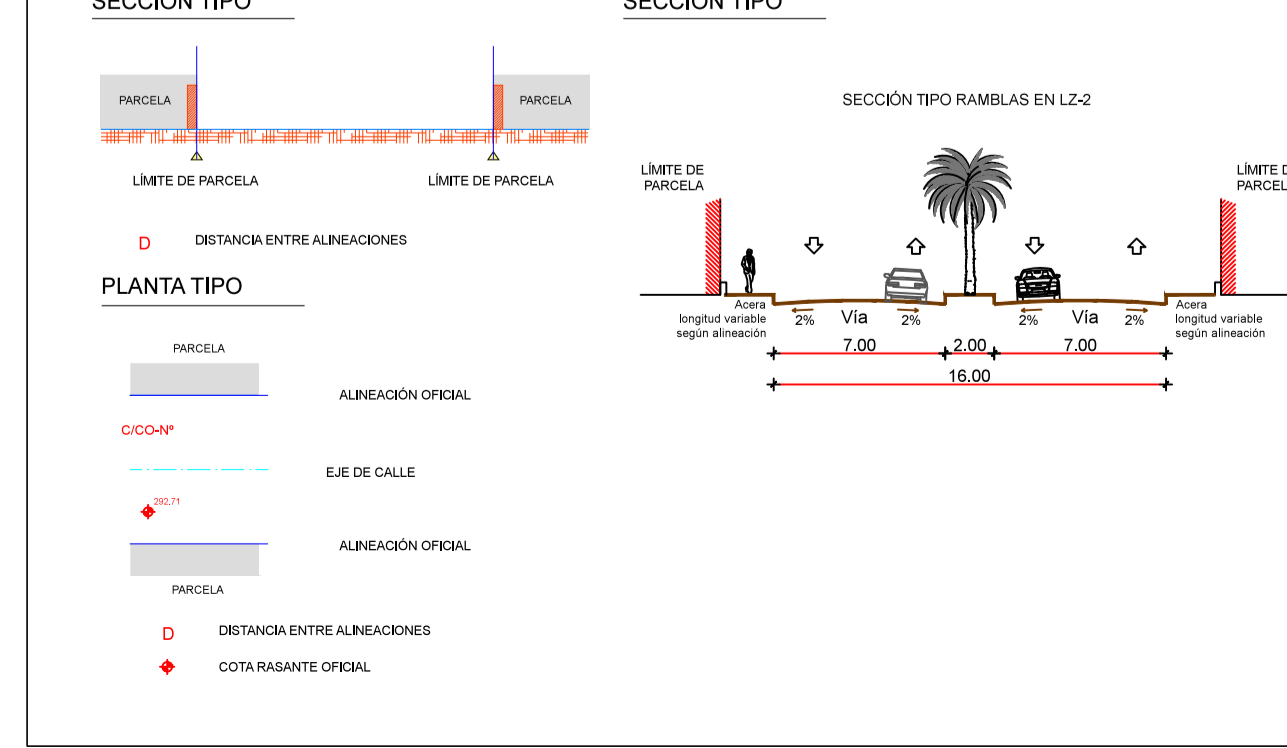


LEYENDA
ESTRUCTURA VIARIA



DISTRIBUCIÓN SECCIONES DE VIALES

CLASE	SECCIÓN (1)	ACERAS (mínimos)	APARC. (mínimos)	CALZADA (mínimos)	MEDIANA (mínimos)
VPT	RAMBLA >30m	Nº2 ANCHO 2,50m	Nº 2 EN LÍNEA	Nº 2 D.S. +7,00m.	6m.
VPA	AVD. LAS PLAYAS	≥16m.	Nº2 ANCHO 2,00m.	Nº 1 EN LÍNEA D.S. +7,00m.	
		<16m.	Nº2 ANCHO 2,00m.	Nº 1 EN LÍNEA D.S. +7,00m.	
VP		≥16m.	Nº2 ANCHO 2,00m.	Nº 1 EN LÍNEA D.S. +7,00m.	
		≥14m.	≥2m.	Nº 2 EN LÍNEA	26m.
L		≥14m.	≥1,50m.	Nº 1 EN LÍNEA	26m.
		≥10m.	≥10m.	Nº 1 EN LÍNEA	24m.
P	≥6,00m.	RODONAL	TRAFICO RESTRINGIDO		

(1) SE AJUSTARÁN A LAS RESEÑAS EN PLANOS

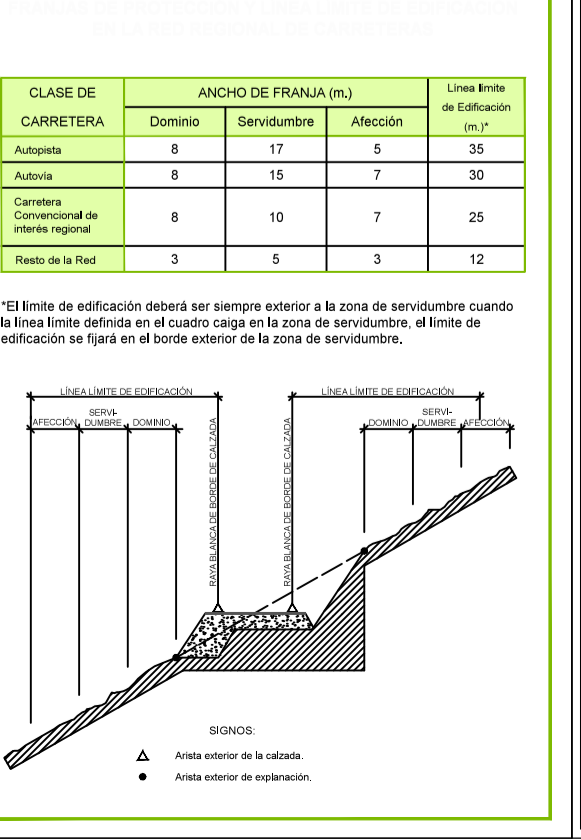
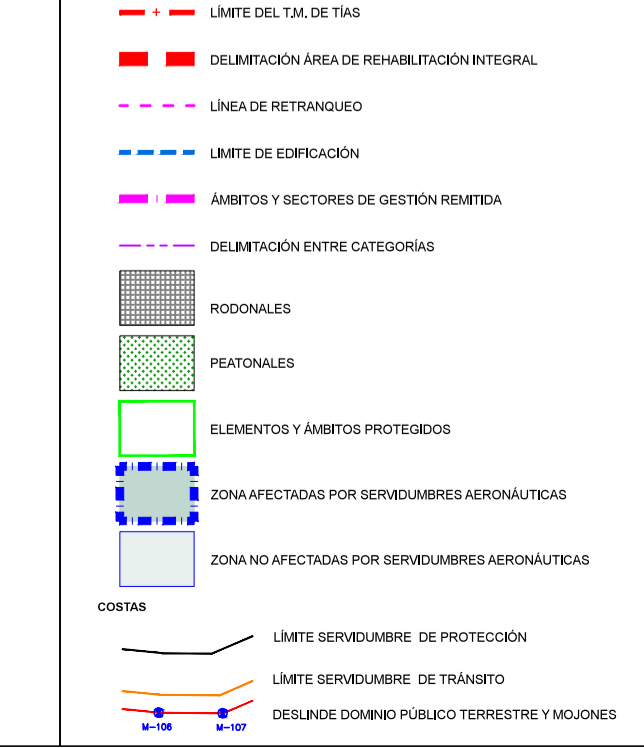
CLASIFICACIÓN Y DENOMINACIÓN DE LAS VÍAS

CLAVE	INTERÉS	DENOMINACIÓN
C/N	MUNICIPAL	
C/P/CAP	LOCAL	

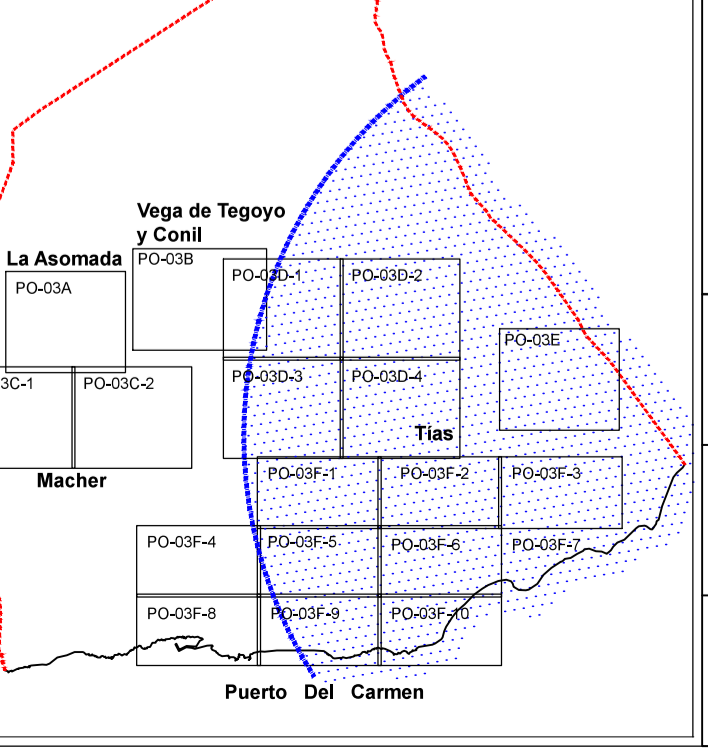
AFECCIONES ESPECÍFICAS

- S.R.P.I.E. RESERVA DE SUELO PARA TRAZADO VÍAS DE PROLONGACIÓN ACTUAL. LÍNEA DE TRAZADO PARA VÍAS DE PROLONGACIÓN SEGUN PROYECTO
- SISTEMA GENERAL INSULAR (S.G.I.)
- SISTEMAS GENERALES MUNICIPALES (S.G.M.)
- REMITIDO A PLAN ESPECIAL DEL PASAJE PROTEGIDO DE LA GERLA (L-10)

DELIMITACIONES



DISTRIBUCIÓN DE HOJAS



TÍAS

LANZAROTE

INSTRUMENTO DE ORDENACIÓN REVISIÓN DEL P.G.O. DE TÍAS. ADAPTACIÓN A LAS DIRECTRICES DE ORDENACIÓN GENERAL Y DEL TURISMO. FASE: APROBACIÓN INICIAL

PLANO ORDENACIÓN URBANÍSTICA ALINEACIONES Y SASANTES PUERTO DEL CARMEN

REDACTOR: EQUIPO TÉCNICO DE GESPLAN S.A.U.

FECHA: MARZO 2014
ESCALA: 1:2.000
Nº PLANO: PO-03F7